

1

¿Qué ha pasado en las cuencas de los ríos Cauca y San Jorge?



27 de agosto/2021: rompimiento del dique marginal del río Cauca en Cara de Gato (San Jacinto del Cauca).

21 de marzo/2022: rompimiento del dique que contenía al río Cauca en el sector Los Arrastres (San Jacinto del Cauca-Guaranda).



Febrero – Abril/2022:

Excesos de lluvia en la cuenca del río Cauca.



Altos niveles en el río Cauca, cercanos a los máximos históricos (2000-2020).

2

¿Qué ha pasado recientemente (26-27 de abril)?



Sin **lluvias** en la región Mojanera, y solo unos pequeños eventos en el Bajo Cauca



Ascenso de los ríos San Jorge (La Apartada-Magangué), Cauca (Valdivia-Pinillos) y Magdalena (entre Banco y Plato), así como en el sistema de caños y ciénagas del Bajo San Jorge.



Reporte comunitario

Inundaciones en áreas de drenaje de: *i)* Caño San Matías: comunidades de *Sincelejito*, *Caracolí* y *Berlín San Matías* (en Ayapel), *Parcelas de Santa Fe* (en San Benito Abad); *ii)* caño Rabón: *La Mina* (en Ayapel), *Pasifueres*,



Las Chipas y Tosnován (en San Benito Abad), y *iii)* caño Viloría: *El Chupo y Cuiva* (San Benito Abad).



Ascenso de niveles en los caños Barro y Seheve (Ayapel), Rabón (La Plaza-San Benito Abad), San Matías (Caracolí y Sincelejito -Ayapel), Viloría (El Chupo y Cuiva-San Benito Abad), ciénaga El Pital (San Marcos), río San Jorge y su conexión con la ciénaga de Múcura (Santa Rosa-Ayapel).

3

¿Qué esperamos (27-28 de abril)?



Lluvias en La Mojana y zonas circundantes, con mayor intensidad hacia el Bajo Cauca y Bajo Nechí.

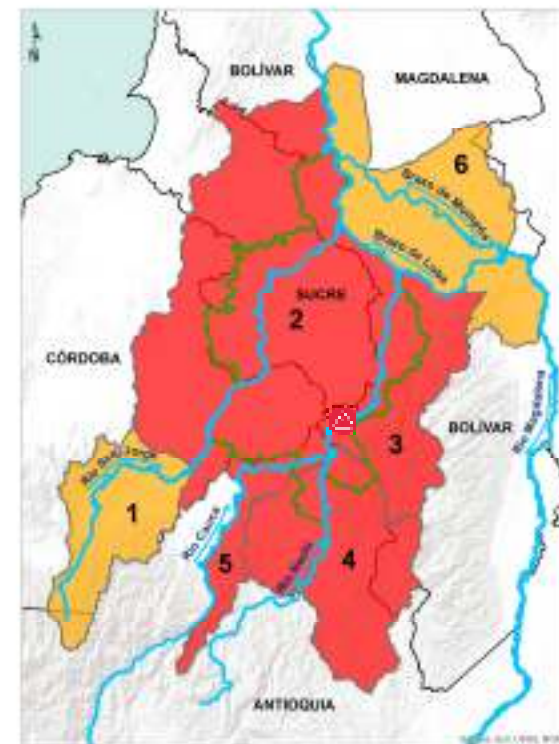


Ascenso de los ríos San Jorge (Ayapel-Magangué), Cauca (Caucasia-Pinillos) y Magdalena (entre Banco y Plato), así como en el sistema de caños y ciénagas del Bajo San Jorge. **Probabilidad de incrementos** en el Alto San Jorge y Bajo Nechí.



Recomendaciones

- Especial atención en las áreas de drenaje de los caños Gil, San Matías, Rabón y Viloría; zonas de ingreso del río Cauca.
- Especial atención al ascenso del río San Jorge en el tramo Ayapel-Magangué, del río Cauca en el tramo Caucasia-Cara de Gato y del río Nechí a la altura de Nechí.
- Estar atentos a la información oficial emitida por los consejos de gestión de riesgo, así como a las alertas emitidas por el CRPA de La Mojana.

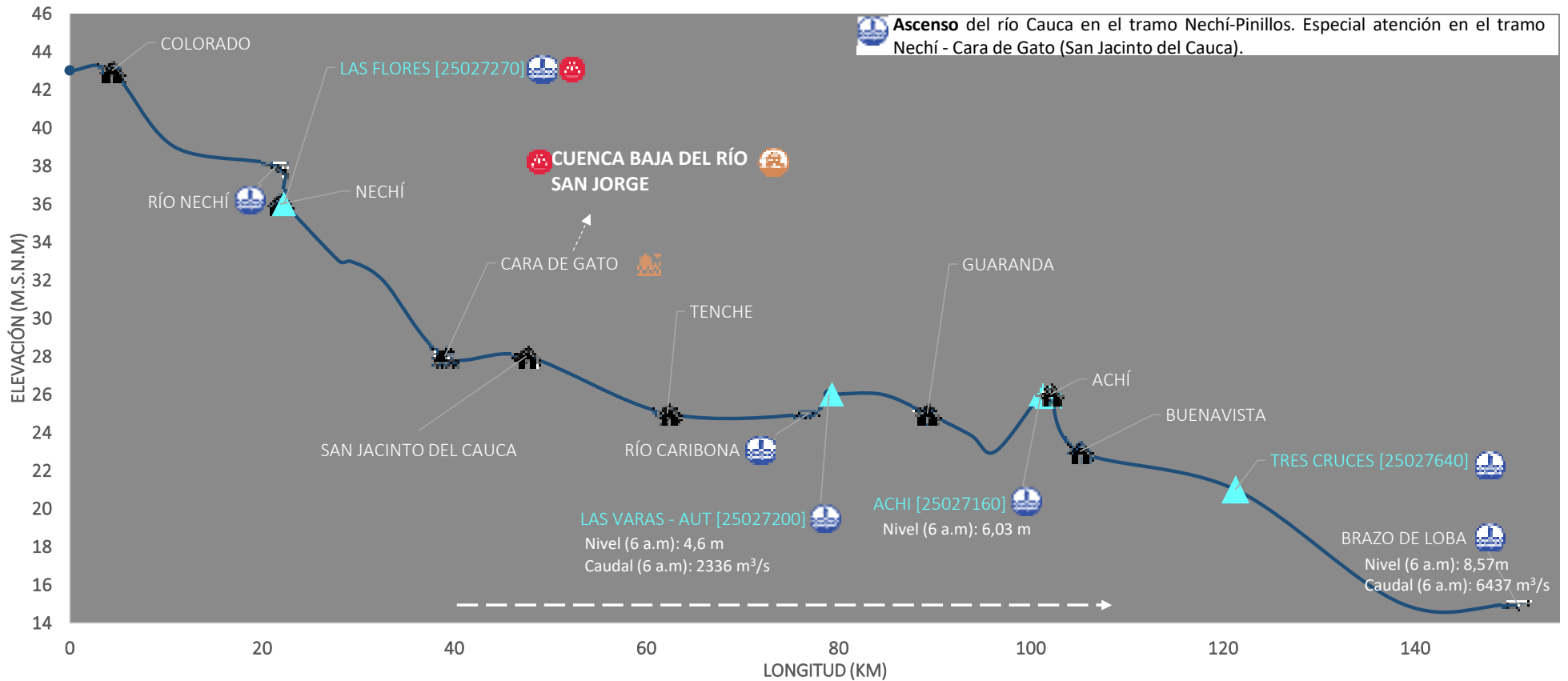


PARA TOMAR ACCIÓN: 2) Bajo San Jorge; 3) Cauca (Nechí-Pinillos); 4) Bajo Nechí y 5) Cauca (Valdivia-Nechí).



PARA PREPARARSE: 1) Alto San Jorge; 6) Bajo Magdalena entre El Banco y Plato.

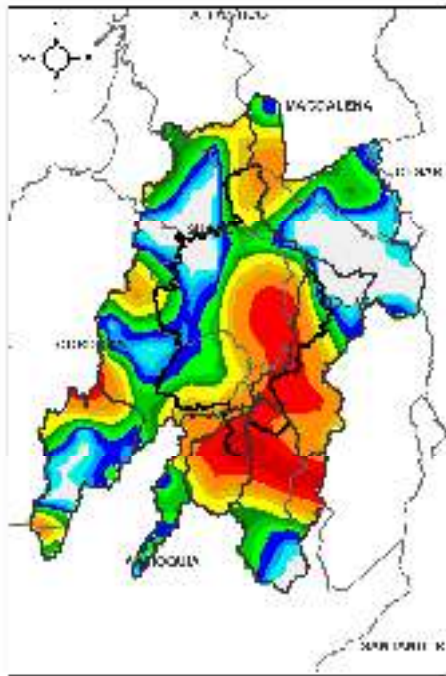
III. Condiciones hidrológicas actuales en el río Cauca (tramo Nechí-Pinillos)



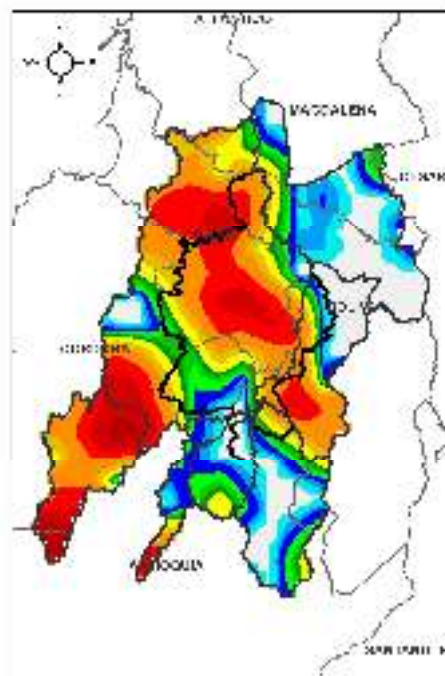
PUNTOS DE INTERÉS RÍO CAUCA (TRAMO NECHÍ-MAGANGUÉ)	ALERTAS HIDROLÓGICAS	CONDICIONES HIDROLÓGICAS	ZONAS DE EMERGENCIA
Estación hidrológica IDEAM Población Rompedero Confluencia	Para tomar acción Para prepararse Para informarse Sin alerta	Niveles en ascenso Niveles en descenso Niveles estables Tránsito de creciente	Inundación por desbordamiento Inundación por rompimiento margen derecha Inundación por rompimiento margen izquierda (Mojana)

IV. Pronóstico meteorológico para La Mojana con atención en la zona del Bajo Cauca

PRONÓSTICO PARA EL 27 DE ABRIL Y 28 DE ABRIL



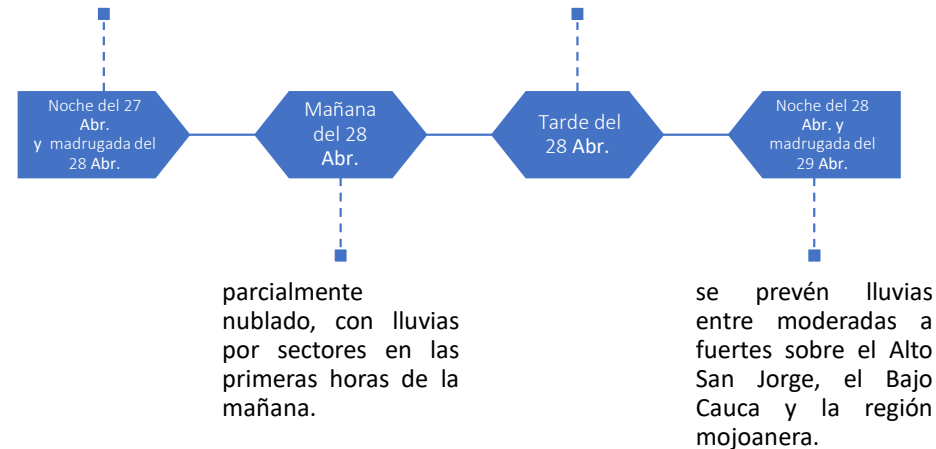
ACUMULADO DEL 27 AL 28 DE ABRIL



ACUMULADO DEL 28 AL 29 DE ABRIL



Lluvias sobre el Alto y Bajo San Jorge, así como en las cuencas del Bajo Nechí y Bajo Cauca, con menor intensidad sobre el Bajo Magdalena.



**Equipo de trabajo Centro regional de Pronóstico
y Alertas Tempranas de LA MOJANA**

Elaborado por:
NATALIA MUÑOZ, Hidróloga
AARÓN OMAÑA, Meteorólogo

www.corpomojana.gov.co

Correo Electrónico:
corpomojana@corpomojana.gov.co
Cra. 21 # 21 A – 44 San Marcos - Sucre
Teléfono: (+575) 295 5347

YOLANDA GONZALEZ HERNÁNDEZ,
Directora General IDEAM.
MARTHA CECILIA CADENA,
Jefe Oficina del Servicio de Pronósticos y Alertas
www.ideam.gov.co

Correos electrónicos:
servicio@ideam.gov.co,
alertas@ideam.gov.co

Calle 25 d # 96b - 70, piso 3. Bogotá, D.C.
Teléfono: 307 5625 ext. 1334 - 1336.

LILIANA QUIROZ, Directora General de la Corporación para el Desarrollo
Sostenible de La Mojana y el San Jorge-CORPOMOJANA.

RAQUEL GARAVITO, Gerente del Fondo Adaptación

JIMENA PUYANA, Gerente Nacional de Desarrollo Sostenible del PNUD



En alianza con:

